PODÉLNÝ PROFIL STOKY "A–0"

MĚŘÍTKO 1:1000 / 1:100

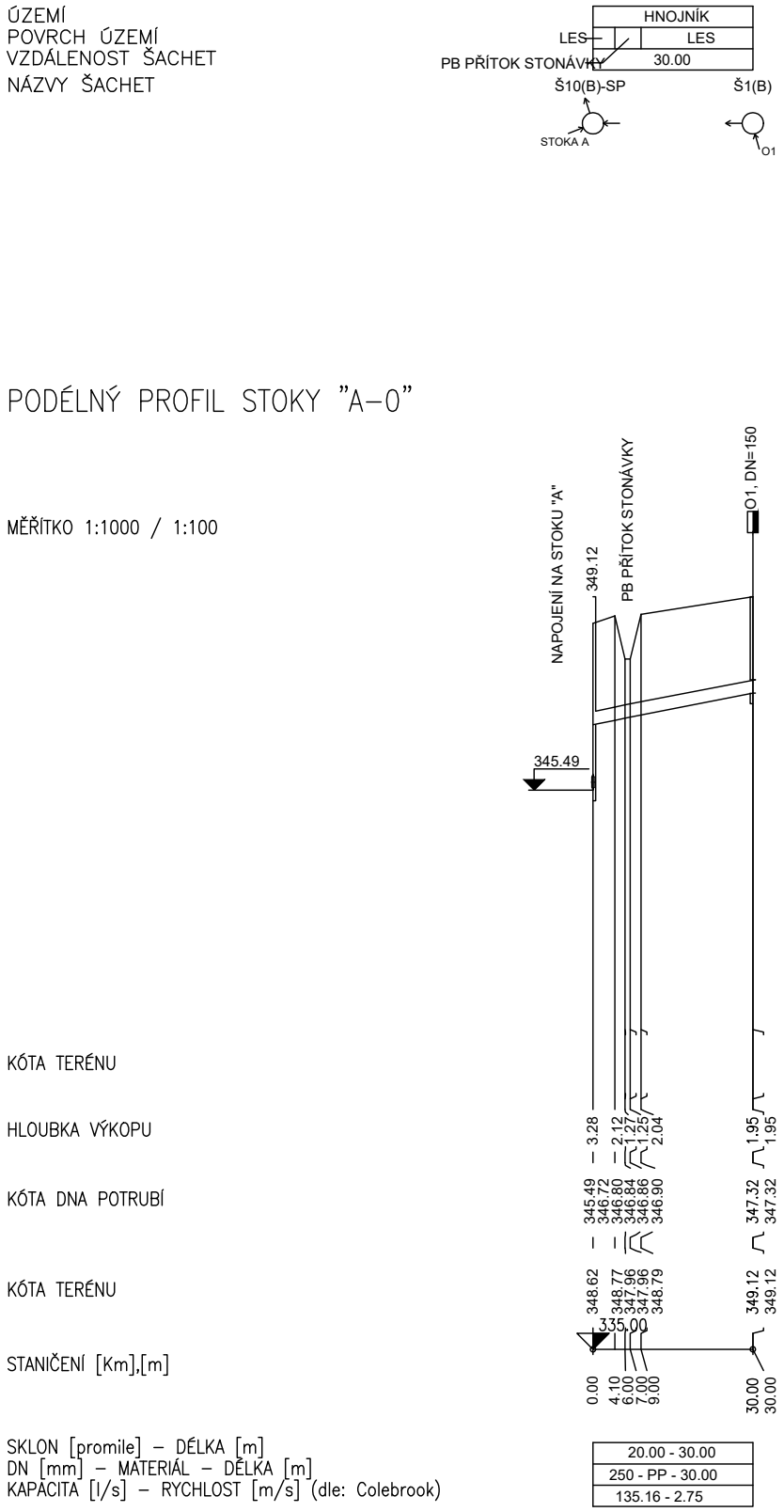
ÚZEMÍ
POVRCH ÚZEMÍ
VZDÁLENOST ŠACHET
NÁZVY ŠACHET
HNOJNÍK
LES
LES
PB PŘÍTOK STONÁVKY
30.00
Š10(B)-SP
Š1(B)
STOKA A
O1
NAPOJENÍ NA STOKU "A"
349.12
PB PŘÍTOK STONÁVKY
O1, DN=150
345.49
KÓTA TERÉNU
HLOUBKA VÝKOPU
3.28
2.12
1.27
1.25
2.04
1.95
1.95
KÓTA DNA POTRUBÍ
345.49
346.72
346.80
346.84
346.86
346.90
347.32
347.32
KÓTA TERÉNU
348.62
348.77
347.96
347.96
348.79
349.12
349.12
335.00
STANIČENÍ [Km],[m]
0.00
4.10
6.00
7.00
9.00
30.00
30.00
SKLON [promile] – DÉLKA [m]
DN [mm] – MATERIÁL – DÉLKA [m]
KAPACITA [l/s] – RYCHLOST [m/s] (dle: Colebrook)
20.00 - 30.00
250 - PP - 30.00
135.16 - 2.75

PODÉLNÝ PROFIL STOKY "A–1"

MĚŘÍTKO 1:1000 / 1:100

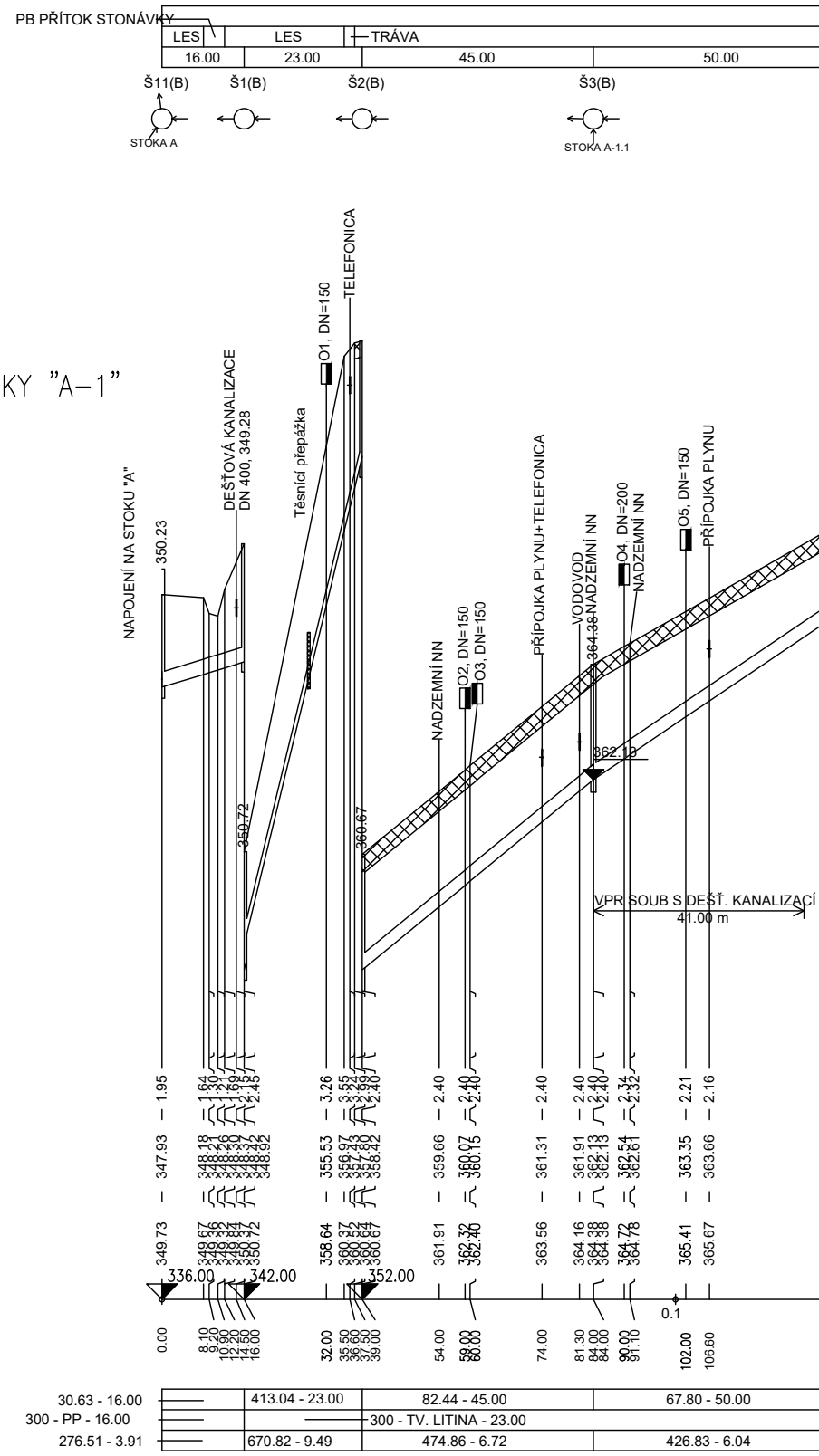
PB PŘÍTOK STONÁVKY
LES
LES
TRÁVA
16.00
23.00
45.00
50.00
Š11(B)
Š1(B)
Š2(B)
Š3(B)
STOKA A
STOKA A-1.1
NAPOJENÍ NA STOKU "A"
350.23
DEŠŤOVÁ KANALIZACE
DN 400, 349.28
Těsnící přepážka
O1, DN=150
TELEFONICA
350.72
360.67
NADZEMNÍ NN
O2, DN=150
O3, DN=150
PŘÍPOJKA PLYNU+TELEFONICA
VODOVOD
364.38
NADZEMNÍ NN
O4, DN=200
NADZEMNÍ NN
O5, DN=150
PŘÍPOJKA PLYNU
362.13
VPR SOUB S DEŠŤ. KANALIZACÍ
41.00 m
1.95
1.64
1.30
1.21
1.69
2.15
2.45
3.26
3.55
3.24
2.99
2.40
2.40
2.40
2.40
2.40
2.40
2.40
2.40
2.34
2.32
2.21
2.16
347.93
348.18
348.21
348.26
348.30
348.37
348.42
348.92
355.53
356.97
357.43
357.80
358.42
359.66
360.07
360.15
361.31
361.91
362.13
362.13
362.54
362.61
363.35
363.66
349.73
349.67
349.36
349.32
349.84
350.37
350.72
358.64
360.37
360.52
360.64
360.67
361.91
362.32
362.40
363.56
364.16
364.38
364.38
364.72
364.78
365.41
365.67
336.00
342.00
352.00
0.1
0.00
8.10
9.20
10.90
12.20
14.50
16.00
32.00
35.50
36.60
37.50
39.00
54.00
59.00
60.00
74.00
81.30
84.00
84.00
90.00
91.10
102.00
106.60
30.63 - 16.00
300 - PP - 16.00
276.51 - 3.91
413.04 - 23.00
670.82 - 9.49
82.44 - 45.00
300 - TV. LITINA - 23.00
474.86 - 6.72
67.80 - 50.00
426.83 - 6.04

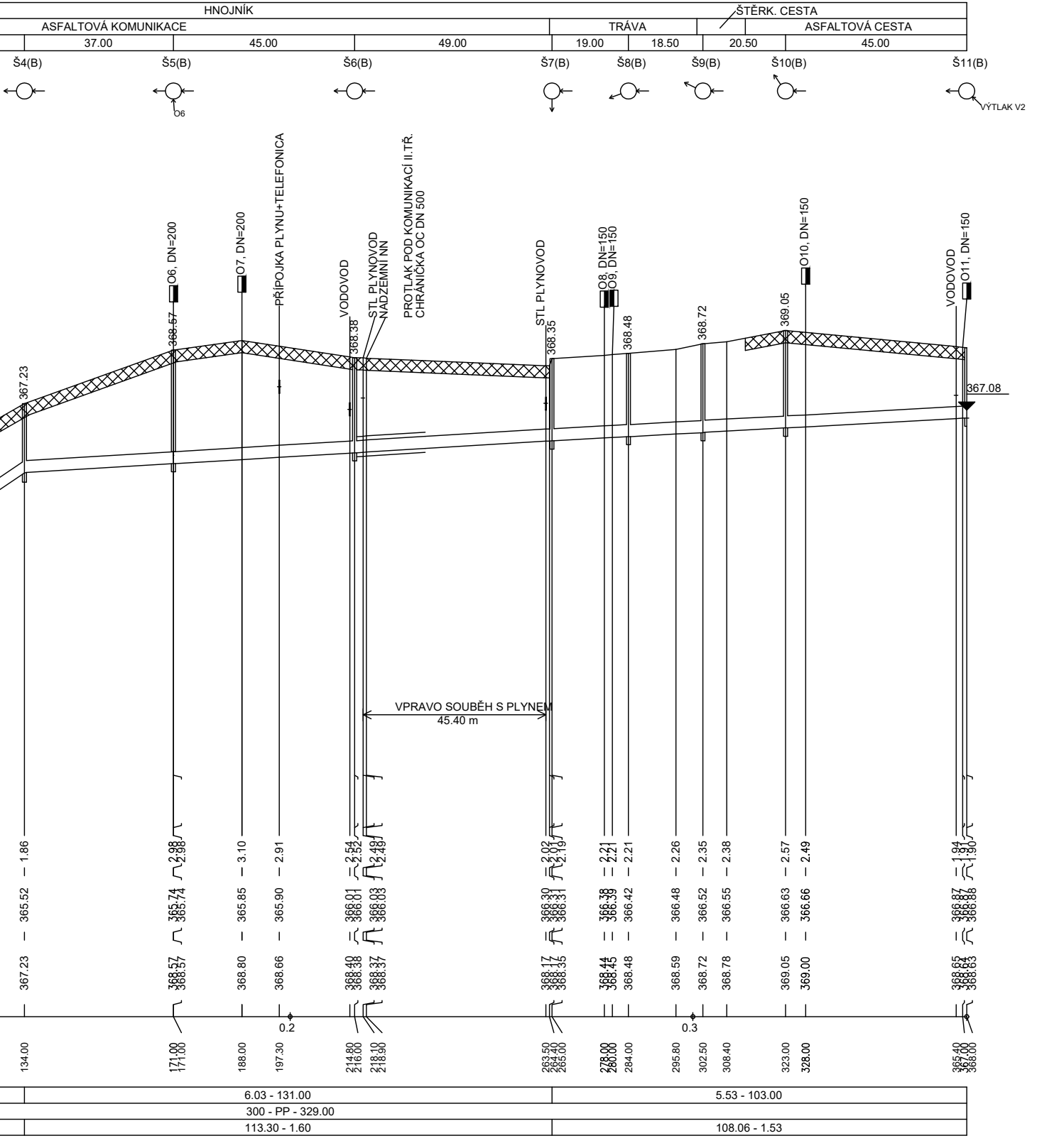
HNOJNÍK
ŠTĚRK. CESTA
ASFALTOVÁ KOMUNIKACE
TRÁVA
ASFALTOVÁ CESTA
37.00
45.00
49.00
19.00
18.50
20.50
45.00
Š4(B)
Š5(B)
Š6(B)
Š7(B)
Š8(B)
Š9(B)
Š10(B)
Š11(B)
O6
VÝTLAK V2
O6, DN=200
O7, DN=200
PŘÍPOJKA PLYNU+TELEFONICA
VODOVOD
STL PLYNOVOD
NADZEMNÍ NN
PROTLAK POD KOMUNIKACÍ II.TŘ.
CHRÁNIČKA OC DN 500
STL PLYNOVOD
O8, DN=150
O9, DN=150
O10, DN=150
VODOVOD
O11, DN=150
367.23
368.57
368.38
368.35
368.48
368.72
369.05
367.08
VPRAVO SOUBĚH S PLYNEM
45.40 m
1.86
2.98
2.98
3.10
2.91
2.54
2.52
2.49
2.49
2.02
2.01
2.19
2.21
2.21
2.21
2.26
2.35
2.38
2.57
2.49
1.94
1.91
1.90
365.52
365.74
365.74
365.85
365.90
366.01
366.01
366.03
366.03
366.30
366.31
366.31
366.38
366.39
366.42
366.48
366.52
366.55
366.63
366.66
366.87
366.87
366.88
367.23
368.57
368.57
368.80
368.66
368.40
368.38
368.37
368.37
368.17
368.17
368.35
368.44
368.45
368.48
368.59
368.72
368.78
369.05
369.00
368.65
368.64
368.63
0.2
0.3
134.00
171.00
171.00
188.00
197.30
214.80
216.00
218.10
218.90
263.50
264.40
265.00
278.00
280.00
284.00
295.80
302.50
308.40
323.00
328.00
365.40
367.00
368.00
6.03 - 131.00
5.53 - 103.00
300 - PP - 329.00
113.30 - 1.60
108.06 - 1.53

PODÉLNÝ PROFIL STOKY "A-1.1"

MĚŘÍTKO 1:1000 / 1:100

NAPOJENÍ NA STOKU "A-1"

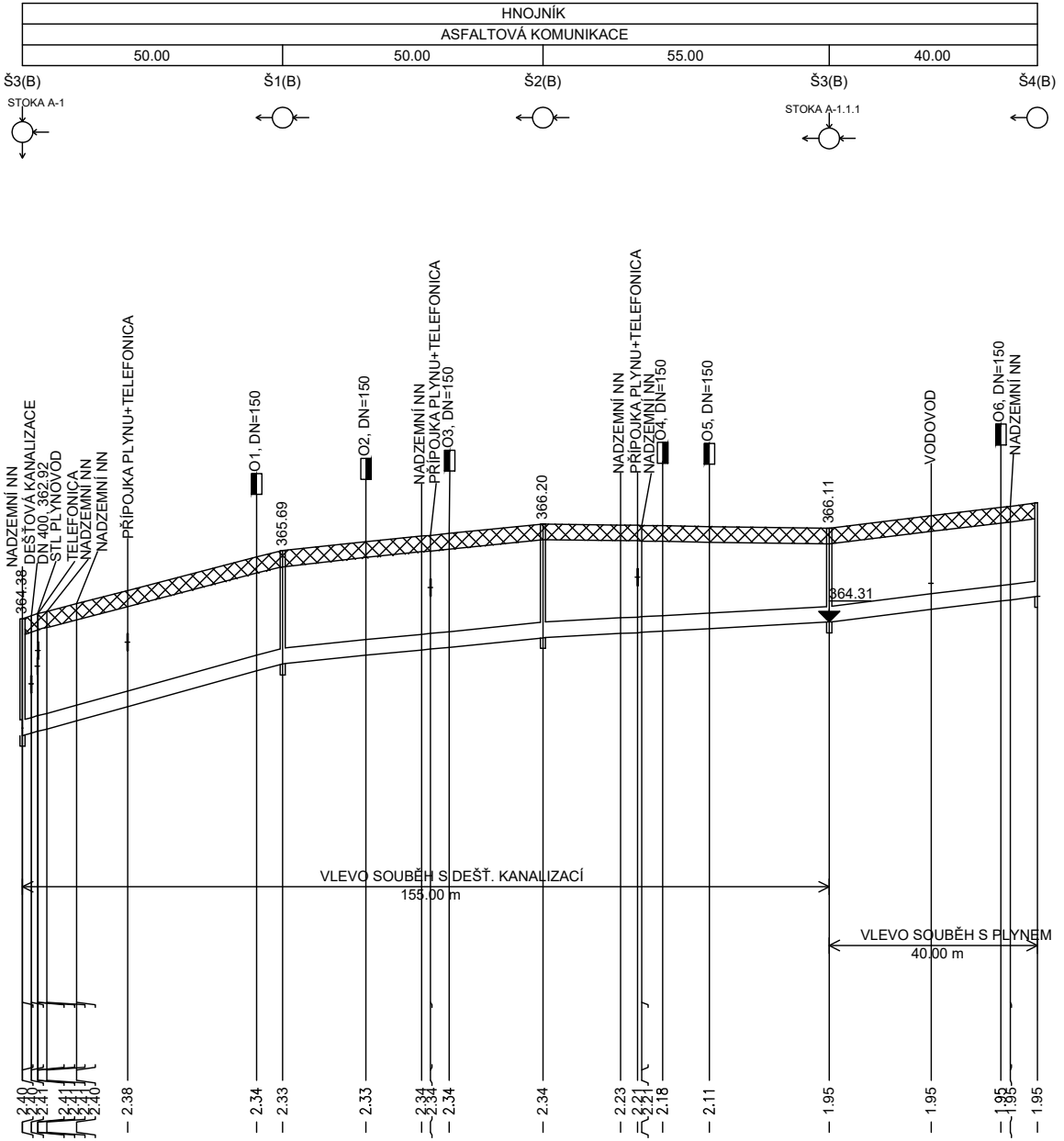
HNOJNÍK
ASFALTOVÁ KOMUNIKACE
50.00
50.00
55.00
40.00
Š3(B)
STOKA A-1
Š1(B)
Š2(B)
Š3(B)
STOKA A-1.1.1
Š4(B)
NADZEMNÍ NN
DEŠŤOVÁ KANALIZACE
DN 400, 362.92
STL PLYNOVOD
TELEFONICA
NADZEMNÍ NN
NADZEMNÍ NN
PŘÍPOJKA PLYNU+TELEFONICA
O1, DN=150
O2, DN=150
NADZEMNÍ NN
PŘÍPOJKA PLYNU+TELEFONICA
O3, DN=150
NADZEMNÍ NN
PŘÍPOJKA PLYNU+TELEFONICA
NADZEMNÍ NN
O4, DN=150
O5, DN=150
VODOVOD
O6, DN=150
NADZEMNÍ NN
364.38
365.69
366.20
366.11
364.31
VLEVO SOUBĚH S DEŠŤ. KANALIZACÍ
155.00 m
VLEVO SOUBĚH S PLYNEM
40.00 m
2.40 2.40 2.41 2.41 2.41 2.41 2.40 2.38 2.34 2.33 2.33 2.34 2.34 2.34 2.34 2.23 2.21 2.21 2.18 2.11 1.95 1.95 1.95 1.95 1.95
362.13 362.13 362.18 362.21 362.21 362.26 362.42 362.69 363.37 363.51 363.67 363.78 363.79 363.83 364.01 364.09 364.11 364.11 364.14 364.18 364.31 364.55 364.71 364.74 364.80
364.38 364.38 364.44 364.47 364.47 364.52 364.67 364.92 365.56 365.69 365.85 365.96 365.98 366.02 366.20 366.18 366.17 366.17 366.16 366.15 366.11 366.35 366.51 366.54 366.60
351.00
0.1
0.00 0.90 1.70 2.90 3.00 4.70 10.40 20.20 45.00 50.00 66.00 76.70 78.40 82.00 100.00 114.90 118.20 119.00 123.00 132.00 155.00 174.60 188.00 189.80 195.00
27.60 - 50.00
10.00 - 50.00
5.45 - 55.00
12.25 - 40.00
300 - PP - 195.00
261.21 - 3.70
149.67 - 2.12
107.20 - 1.52
167.32 - 2.37

PODÉLNÝ PROFIL STOKY "A–1.1.1"

MĚŘÍTKO 1:1000 / 1:100

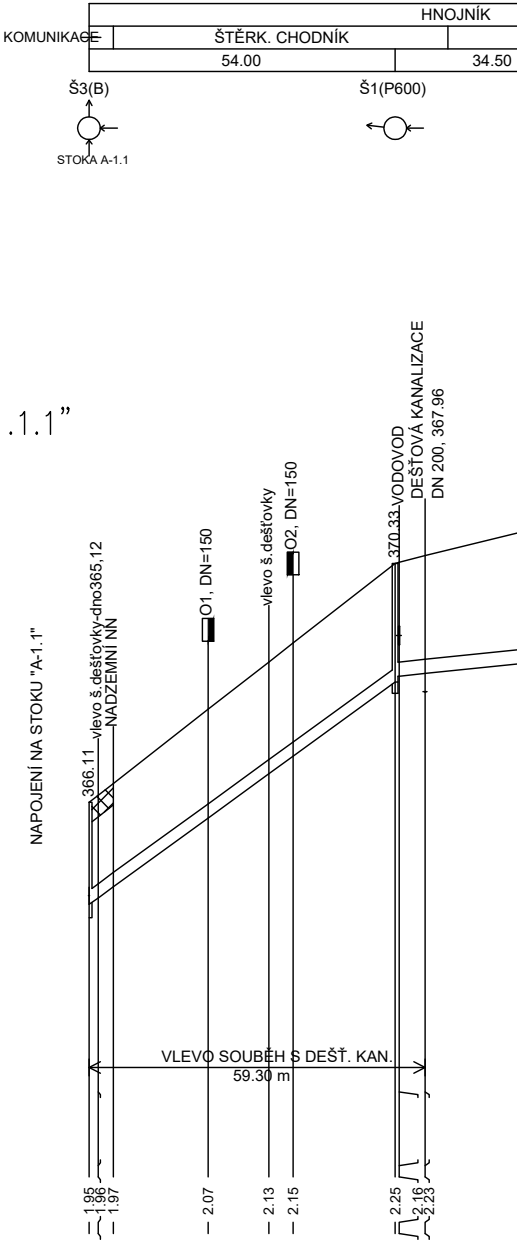
HNOJNÍK
ASF. KOMUNIKACE
ŠTĚRK. CHODNÍK
54.00
34.50
Š3(B)
STOKA A-1.1
Š1(P600)
NAPOJENÍ NA STOKU "A-1.1"
366.11
vlevo š.deštovky-dno365,12
NADZEMNÍ NN
O1, DN=150
vlevo š.dešťovky
O2, DN=150
370.33
VODOVOD
DEŠŤOVÁ KANALIZACE
DN 200, 367.96
VLEVO SOUBĚH S DEŠŤ. KAN.
59.30 m
1.95 1.96 1.97 2.07 2.13 2.15 2.25 2.16 2.23
364.31 364.33 364.62 365.83 366.61 366.92 368.23 368.32 368.38
366.11 366.24 366.45 367.75 368.59 368.92 370.33 370.35 370.46
355.00
0.00 1.60 4.30 21.00 31.70 36.00 54.00 54.70 59.30
72.59 - 54.00
250 - PP - 128.00
273.89 - 5.58

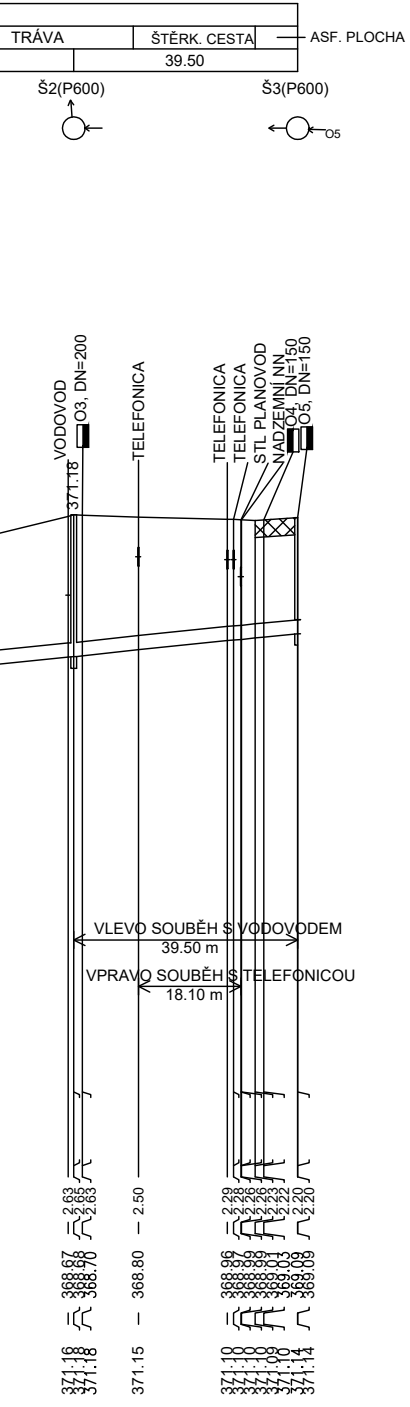
TRÁVA
ŠTĚRK. CESTA
ASF. PLOCHA
39.50
Š2(P600)
Š3(P600)
O5
VODOVOD
O3, DN=200
371.18
TELEFONICA
TELEFONICA
TELEFONICA
STL PLANOVOD
NADZEMNÍ NN
O4, DN=150
O5, DN=150
VLEVO SOUBĚH S VODOVODEM
39.50 m
VPRAVO SOUBĚH S TELEFONICOU
18.10 m
2.63
2.65
2.63
2.50
2.29
2.28
2.26
2.26
2.23
2.22
2.20
2.20
368.67
368.68
368.70
368.80
368.96
368.97
368.99
368.99
369.01
369.03
369.09
369.09
371.16
371.18
371.18
371.15
371.10
371.10
371.10
371.09
371.09
371.10
371.14
371.14
0.1
87.50
88.50
90.00
99.90
115.60
116.70
118.00
118.10
120.50
122.00
128.00
128.00
10.27 - 74.00
93.66 - 1.91

UPOZORNĚNÍ:

PODZEMNÍ INŽENÝRSKÉ SÍTĚ JSOU ZAKRESLENY ORIENTAČNĚ !!!
Před zahájením vlastních prací musí stavebník zajistit vytyčení správcem sítí a jejich označení na místě dle platných předpisů.

Zakreslení kanalizačních odbočení je provedeno na základě průzkumu v terénu. Jejich přesnou polohu je však nutno před samotnou výstavbou zaktualizovat, popřípadě přizpůsobit návrhu či nově zjištěnému stavu soukromé části kanalizační přípojky.

ZMĚNA VÝKRESU :

Č. ZMĚNY	PŘEDMĚT ZMĚNY	ZMĚNU PROVEDL	PODPIS	DATUM ZMĚNY

D.1 Dokumentace stavebních nebo inženýrských objektů

KONEKO

709 00 OSTRAVA - Výstavní 2224/8
TEL. (+420) 596 633 836 FAX : (+420) 596 633 689
(+420) 596 664 111 E-MAIL : koneko@koneko.cz

Investor :
Obec Hnojník

Hlavní inženýr projektu :
Ing. S. Gorbunov

Akce :
SPLAŠKOVÁ KANALIZACE A ČOV V OBCI HNOJNÍK

Zodp. projektant :
Ing. S. Gorbunov

Vypracoval :
R. Kohut

Objekt :
IO 01 - STOKOVÁ SÍŤ

Název přílohy :
PODÉLNÝ PROFIL STOKY A-0, A-1, A-1.1, A-1.1.1

Kontroloval :
Ing. S. Gorbunov

Zakázkové číslo :	3317/DPS-2019	Číslo přílohy :	D.1.1-b.1.2	Stupeň :	Datum :
Archivní číslo :	3317/01	Měřítko :	1 : 1000 / 100	DPS	11/2019

TENTO VÝKRES A JEHO PŘÍLOHY JSOU NAŠÍM DUŠEVNÍM VLASTNICTVÍM, NESMÍ BÝT BEZ NAŠEHO PŘEDCHOZÍHO PÍSEMNÉHO SOUHLASU KOPÍROVÁNY, ROZMNOŽOVÁNY ANI ZPŘÍSTUPNĚNY JINÝM OSOBÁM NEBO FIRMÁM